

| | | | | | | |
|--|--|---|--|---|---|--|
|  Serena |  Aadi |  Ray |  Rita |  Jessica |  Kat |  David |
|  Babak |  Charlotte |  Danielle |  Kelly |  Maggie |  Ty |  Cynthia |
|  Serena |  Nathan |  Krystal |  Edwin |  Lucia |  Jacky |  Yvette |
|  Charlie |  Jason |  Samantha |  Alice |  Chris |  Filip |  April |
|  Jon |  Annie |  David |  Lola |  Shawn |  Kai |  Jamie |
|  Neil |  Ryan |  William |  Deborah |  Thomas |  Dennis |  Kevin |
|  Mukesh |  Kim |  Julia |  Windy |  Isabelle |  Jennifer |  Ryan |

Vertical sidebar of participant thumbnails:

- 
Beth
- 
Pete
- 
MJ

Vejereference projekt

Projekt med Vejdirektoratet og Sweco og
KL og kommunerne

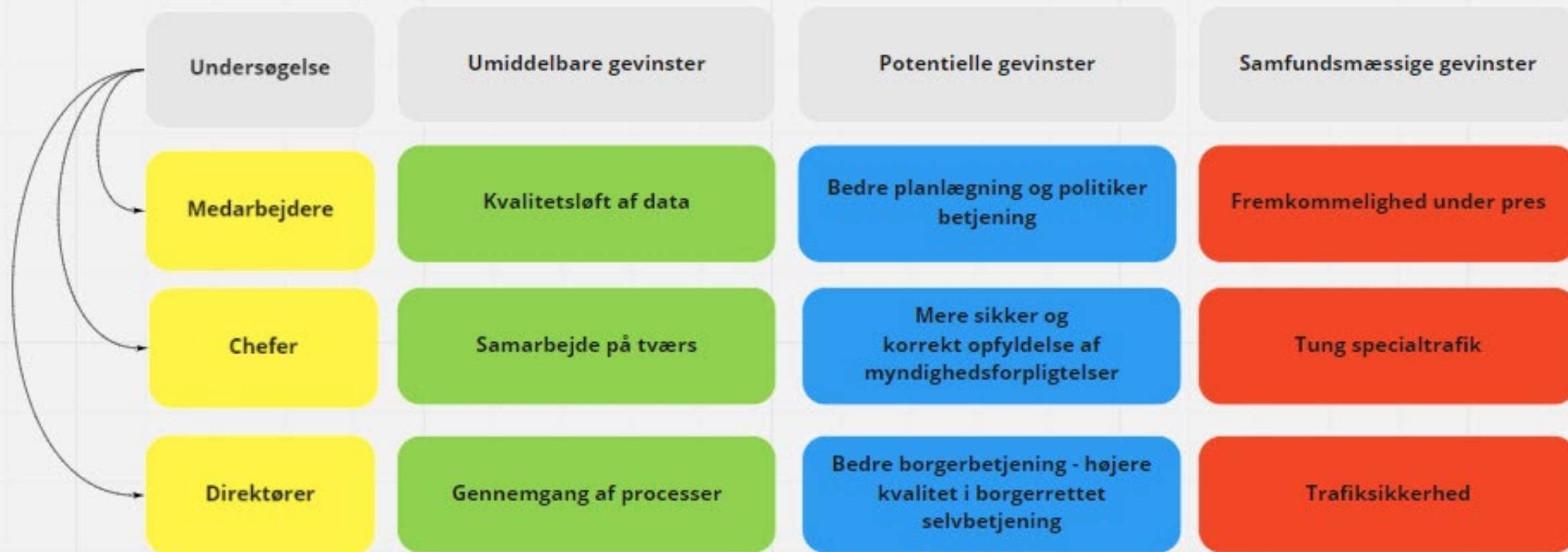
Mapping og kobling af vejsystemer med
GeoDanmark veje (VRD geometrien)

250 deltagere fra over 90 kommuner.
Samarbejde på Teams

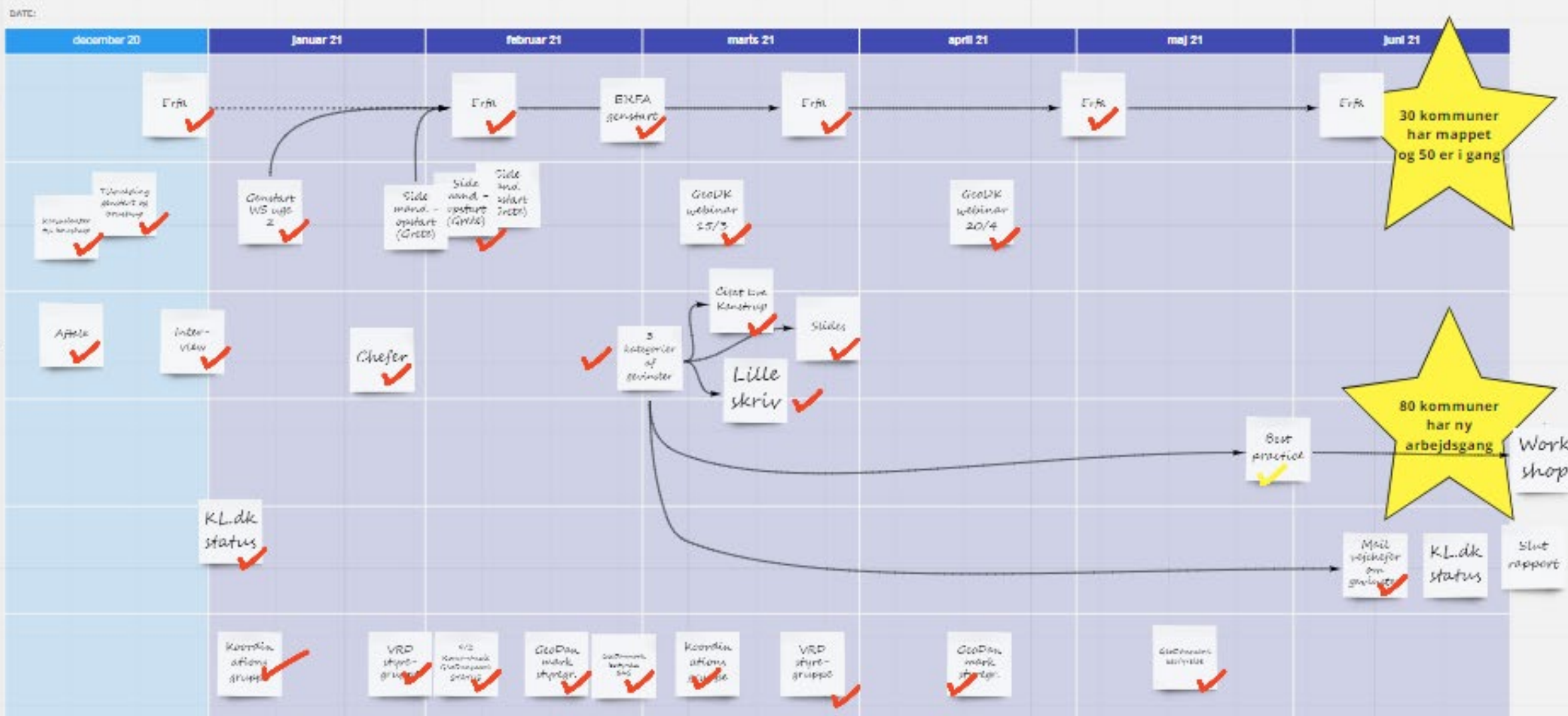
Opstarts workshop x 3 – Erfamøder x 75
Genstart x 2 – Kursus i GeoDK x 2 – Mail
til vejchefer x 2

Maj 2020 -> juni 2021 samt planlagt november 2021 -> februar 2022

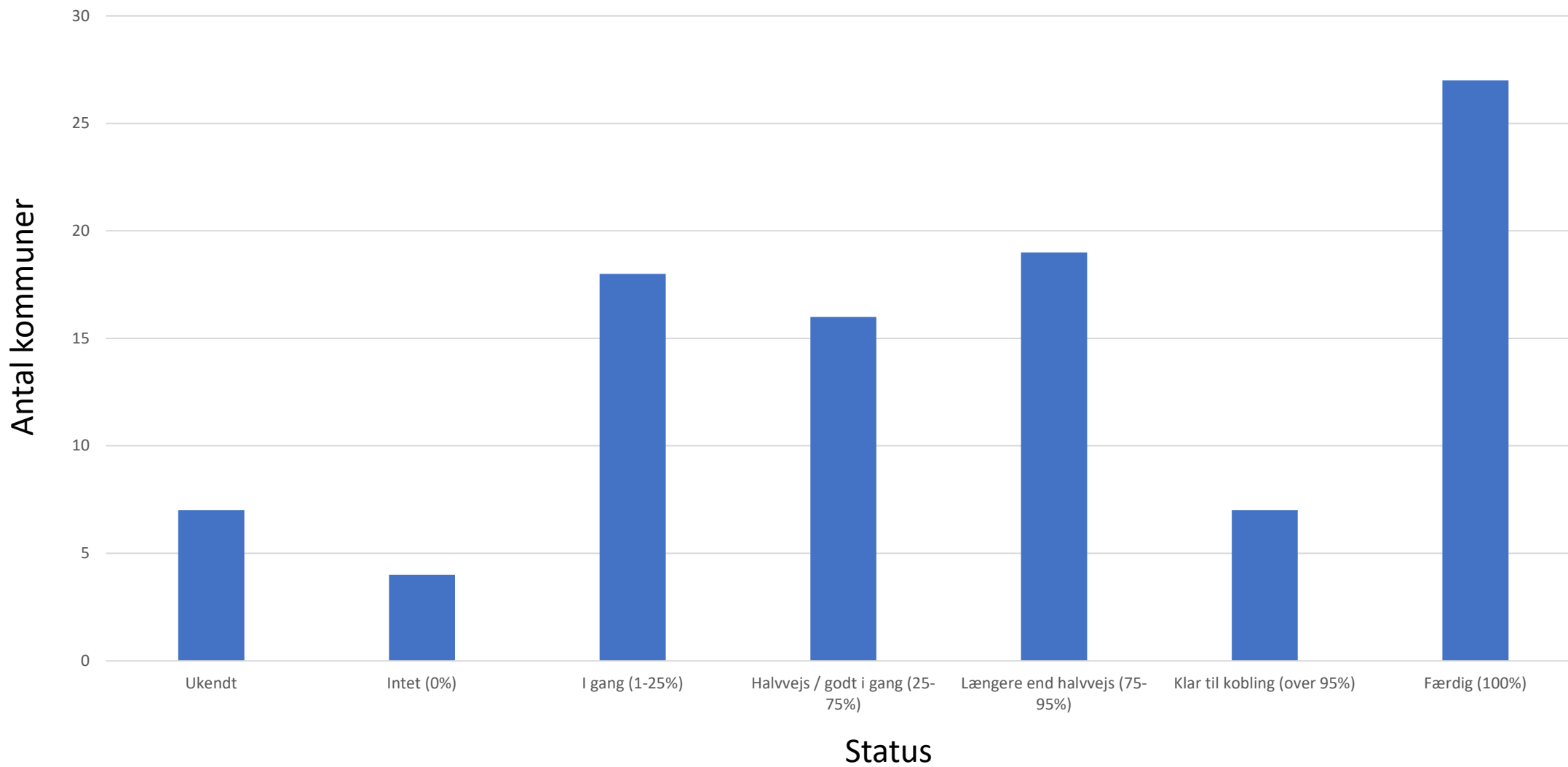
Gevinster i kommunerne



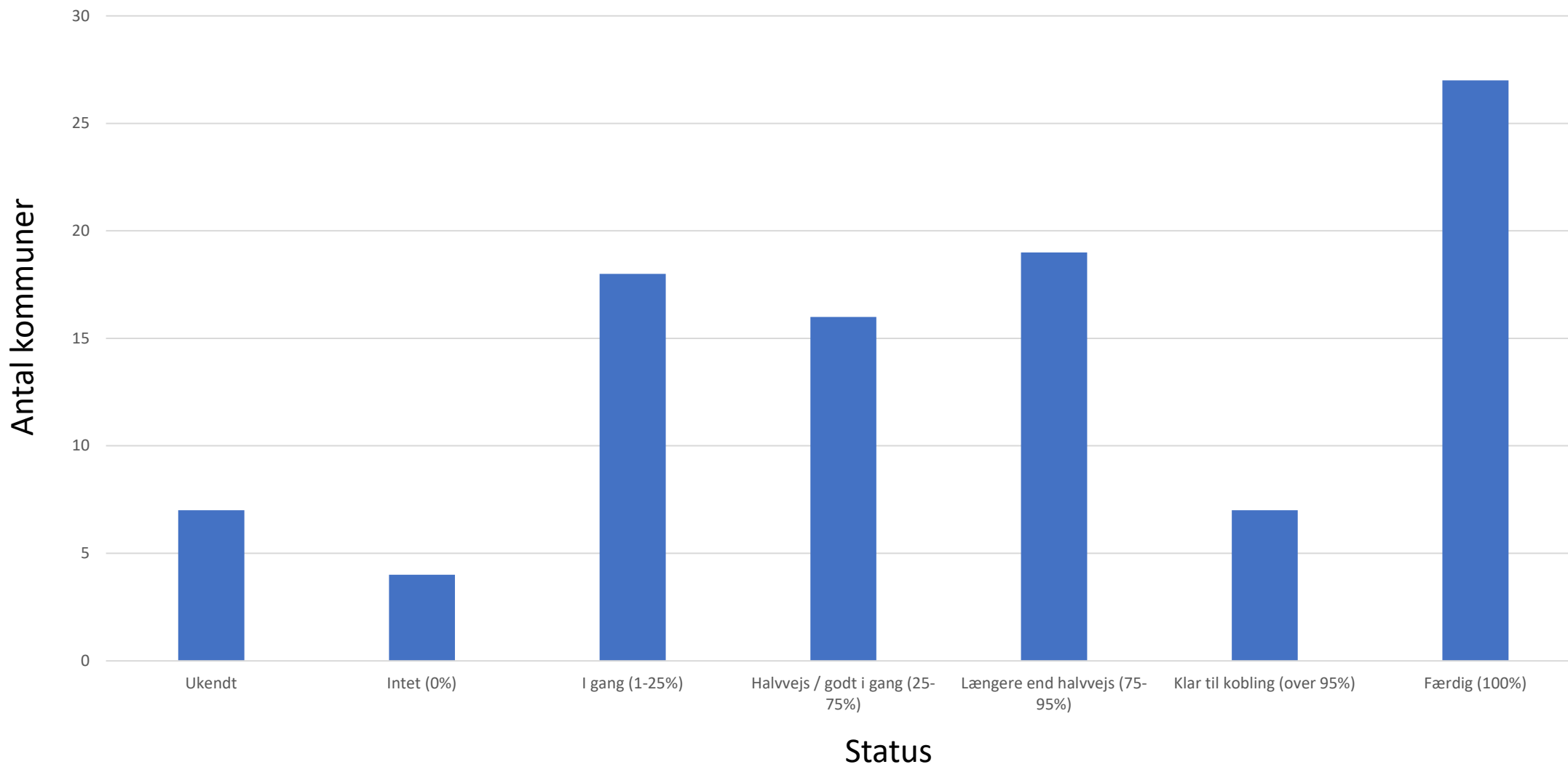
Implementering og gevinstrealisering af VRD i kommunerne



Status på VRD kobling oktober 2021



Status på VRD kobling oktober 2021



Agenda

1. Brev til vejchefer 5 min
2. Kommunestatus - VRD-Danmarkskortet 10 min
3. Projektets videre forløb 5 min
4. Eksempler 30+ min

Det videre forløb

